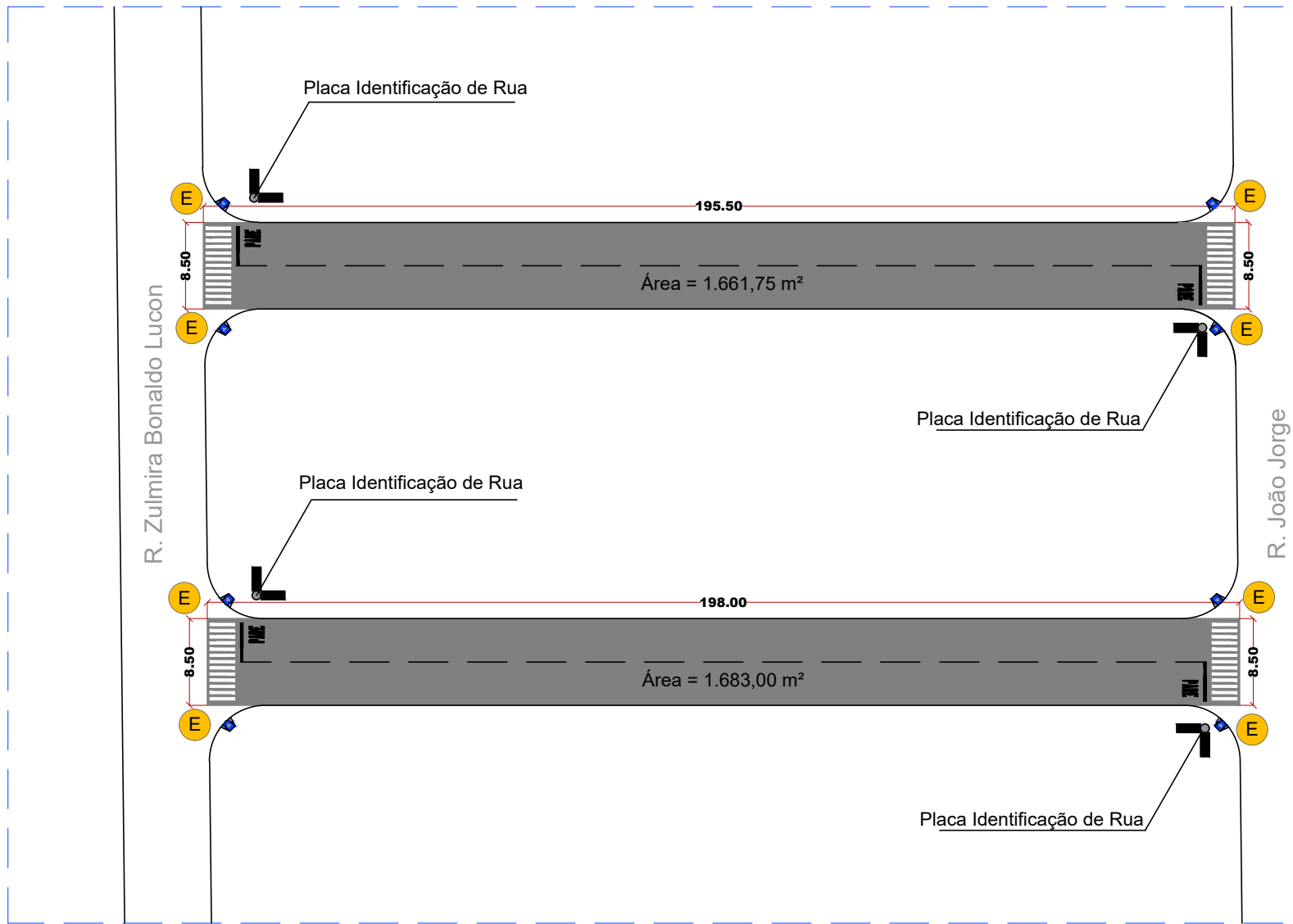


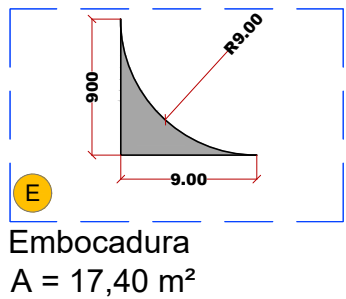
1 - RUA ISAURA CLÁUDIO LALA



ÁREA TOTAL: TRECHO 1

■ Área do trecho = 1.661,75m²
04 embocaduras = 69,60m²

ÁREA TOTAL RECAPE = 1.731,35m²
ÁREA SINALIZAÇÃO = 26,86 m²

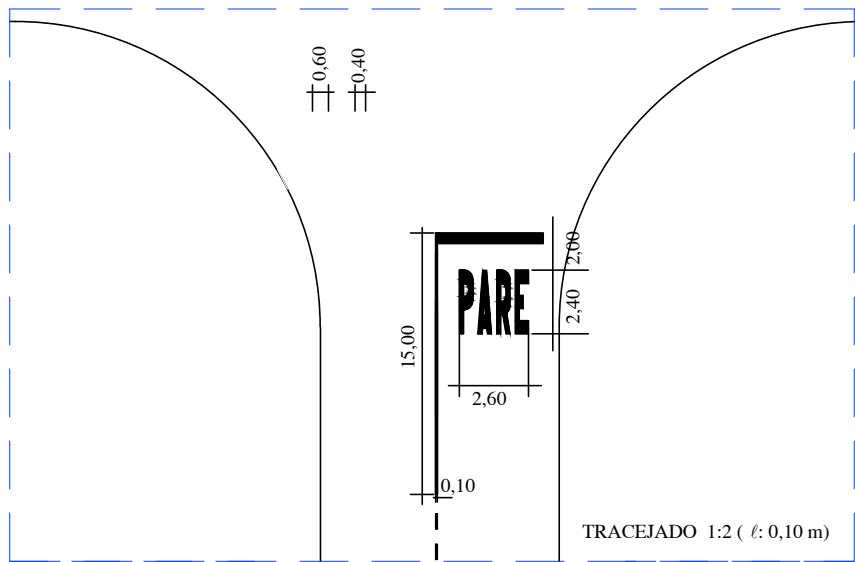


ÁREA TOTAL: TRECHO 2

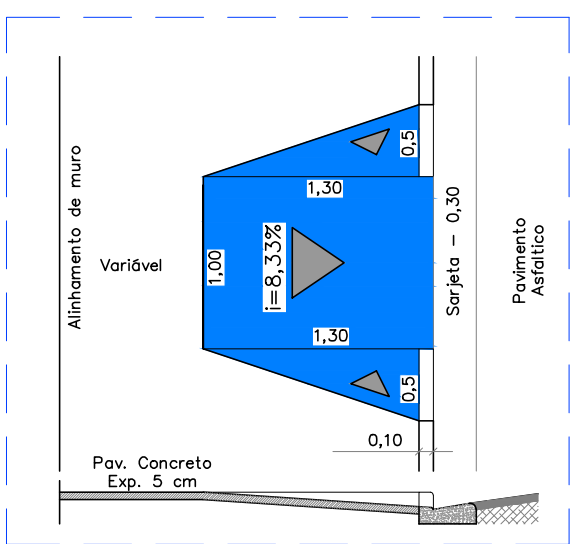
■ Área do trecho = 1.683,00m²
04 embocaduras = 69,60m²

ÁREA TOTAL RECAPE = 1.752,60m²
ÁREA SINALIZAÇÃO = 26,95 m²

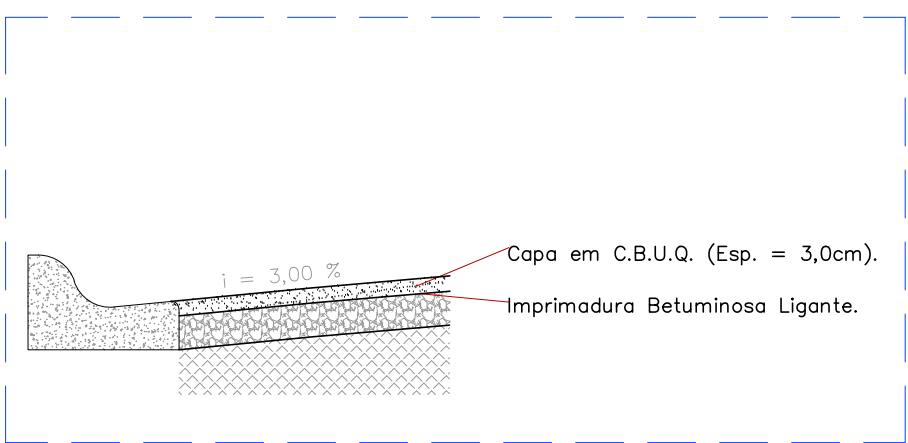
2 - RUA ELVIRA CHAIB ZIDAN



MODELO 01
Faixa Pedestres c/ PARE.
A = 20,68 m²



GUIA REBAIXADA
A = 1,95 m²



PERFIL DO PAVIMENTO ASFLATICO

Escala s/ escala	PROJETO COMPLETO	Folha única
---------------------	------------------	----------------

Proprietário: PREFEITURA MUNICIPAL DE SANTO ANTONIO DE POSSE

Obra: RECAPEAMENTO ASFÁLTICO:
RUA ISAURA CLÁUDIO LALA
RUA ELVIRA CHAIB ZIDAN

Local: JARDIM PROGRESSO

Município: SANTO ANTONIO DE POSSE - SP

Situação sem escala:

VER NO
MAPA DO
MUNICÍPIO

Prefeito Municipal
João Leandro Lolli

Autor de Projeto e Responsável
pela Fiscalização do Convênio
Engº. Leonardo da S. Granziera
CREA 5069194055
A.R.T.: 28027230210267181